

DEPARTEMENT DE L'ARIEGE

COMMUNE DE

LORP-SENTARAILLE

PLU

PLAN LOCAL D'URBANISME
DEUXIEME REVISION

5.33

PLAN DES PERIMETRES PARTICULIERS

GARONNE, ARIEGE, HERS, SALAT, PIQUE, NESTE

REALISE PAR : bureau d'études **ADRET**
bureau associé ATELIER DU PRIEURE
26 Rue de Chaussas 31 200 Toulouse TEL : 05-61-13-45-44 FAX : 05-17-47-54-72
E.Mail: Adret.Environnement@wanadoo.fr



INFORMATIONS RECHERCHE PROGRAMMES INDICATEURS TÉLÉCHARGEMENTS PARTENAIRES

Programmes Natura 2000 Liste des sites Natura 2000 Formulaire Standard de Données

FR7301822 - Garonne, Ariège, Hers, Salat, Pique et Neste

Site de la directive "Habitats, faune, flore"

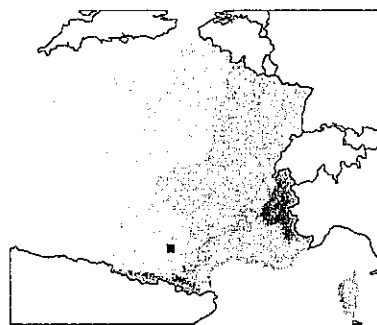
Recherche de données Natura 2000

Cartographie du site Natura 2000

Ce FSD intègre les informations officielles transmises par la France à la commission européenne (septembre 2012)

Description	Habitats	Espèces	Protections	Activités	Gestion	Régimes de propriété	Responsables
Identification du site							
Type : B (pSIC/SIC/ZSC)		Code du site : FR7301822		Compilation : 31/01/1996		Mise à jour : 31/10/2005	
Appellation du site							
Garonne, Ariège, Hers, Salat, Pique et Neste							
Dates de désignation / classement							
Date site proposé éligible comme SIC : 31/12/1998				Date site enregistré comme SIC : 13/01/2012			
ZSC : premier arrêté (JO RF) : 27/05/2009				ZSC : dernier arrêté (JO RF) : 27/05/2009			
Texte de référence							
Arrêté du 27 mai 2009 portant désignation du site Natura 2000 Garonne, Ariège, Hers, Salat, Pique et Neste (zone spéciale de conservation)							
Localisation du site							
Coordonnées du centre :							
Longitude : 1,83139				Latitude : 43,08389			
Superficie : 9 602 ha.				Pourcentage de superficie marine : 0%			
Altitude :		Min : 55 m.		Max : 800 m.		Moyenne : 0 m.	
Région administrative :							
REGION : MIDI-PYRÉNÉES							
DEPARTEMENT : Ariège (16%)							
COMMUNES : Aiguillon, Albiès, Amplaing, Arignac, Arvigna, Aulos, Banat, Bastide-de-Lordat, Bastide-du-Salat, Bastide-sur-l'Hers, Bélesta, Benagues, Besset, Bézac, Bompas, Bonnac, Bouan, Cabannes, Camon, Carlaret, Caumont, Cazals-des-Baylès, Coufiens, Coutens, Crampagna, Encourtiech, Erp, Eycheil, Ferrières-sur-Ariège, Folx, Fougax-et-Barrineuf, Gajan, Garanou, Gaudiès, Issards, Lacave, Lacourt, Lagarde, Lapenne, Lassur, Lesparrou, Lorp-Sentaraille, Luzenac, Manses, Mazères, Mercenac, Mercus-Garrabet, Mirepoix, Montbel, Montgallard, Montoulieu, Montségur, Moulin-Neuf, Orniac-Ussat-les-Bains, Oust, Pamiers, Peyrat, Prat-Bonrepaux, Prayols, Pujols, Rieucros, Rieux-de-Pelleport, Rogalle, Roumengoux, Saint-Amadou, Saint-Félix-de-Tournegat, Saint-Girons, Saint-Jean-de-Verges, Saint-Jean-du-Falga, Saint-Lizier, Saint-Paul-de-Jarrat, Saverdun, Seix, Sinsat, Soueix-Rogalle, Soulan, Surba, Tarascon-sur-Ariège, Taurignan-Castet, Taurignan-Vieux, Teilhet, Tourtrol, Trémolet, Unac, Urs, Ussat, Vals, Varilhès, Vèbre, Verdun, Vernajoul, Vernet, Vic, Villeneuve-du-Bosc.							
DEPARTEMENT : Haute-Garonne (55%)							
COMMUNES : Antignac, Argut-Dessous, Arlos, Arnaud-Guilhem, Ausson, Auterive, Bachos, Bagiry, Bagnères-de-Luchon, Barbazan, Beauchalot, Beauzelle, Blagnac, Bordes-de-Rivière, Boussens, Burgalays, Calmont, Capens, Carbonne, Cassagne, Castagnède, Castelnaud-d'Estrétefonds, Castillon-de-Saint-Martory, Cazaux-Layrisse, Cazères, Chaum, Cler-de-Luchon, Cierp-Gaud, Cintegabelle, Clacac, Clermont-le-Fort, Couladère, Estancarbon, Esténos, Eup, Fauga, Fenouillet, Figarol, Fos, Fronsac, Gagnac-sur-Garonne, Gallé, Gaud, Gensac-sur-Garonne, Gourdan-Pollignan, Goyrans, Grenade, Grépiac, Guran, His, Huos, Juzet-de-Luchon, Labarthe-Inard, Labarthe-Rivière, Labarthe-sur-Lèze, Labroquère, Lacroix-Falgarde, Lège, Lestelle-de-Saint-Martory, Laz, Lieoux, Luscan, Mancieux, Mane, Marignac, Marquefave, Martres-Tolosane, Mauran, Mauzac, Mazères-sur-Salat, Melles, Merville, Miramont-de-Comminges, Miremont, Montauban-de-Luchon, Montaut, Montespan, Montréjeau, Montsaunès, Moustajon, Muret, Noé, Ondes, Ore, Palaminy, Pinsaguel, Pins-Justaret, Pointis-de-Rivière, Pointis-Inard, Ponlat-Taillebourg, Portet-sur-Garonne, Rieux, Roquefort-sur-Garonne, Roques, Roquettes, Saint-Béat, Saint-Bertrand-de-Comminges, Saint-Christaud, Saint-Gaudens, Saint-Jory, Saint-Julien-sur-Garonne, Saint-Mamet, Saint-Martory, Salles-du-Salat, Salles-et-Pratviel, Salles-sur-Garonne, Saubens, Selh, Selhan, Signac, Touille, Toulouse, Valcabrière, Valentine, Venerque, Vernet, Vieille-Toulouse, Villeneuve-de-Rivière.							
DEPARTEMENT : Hautes-Pyrénées (2%)							
COMMUNES : Ancizan, Anères, Arreau, Avenignan, Barthe-de-Neste, Bazus-Aure, Bazus-Neste, Bertren, Beyrède-Jumet, Bizous, Cadéac, Camous, Escala, Fréchet-Aure, Grézián, Guchan, Guchen, Hèches, Ihét, Izaux, Lortet, Loures-Barousse, Mazères-de-Neste, Montégut, Montoussé, Nestier, Sainte-Marie, Saint-Laurent-de-Neste, Saint-Paul, Saléchan, Sarrancolin, Tibiran-Jaunac, Tuzaguet, Vielle-Aure, Vignec.							
DEPARTEMENT : Tarn-et-Garonne (27%)							
COMMUNES : Auvillar, Boudou, Bourret, Castelferrus, Castelmeyran, Castelsarrasin, Cordes-Tolosannes, Donzac, Escatalens, Espalais, Finhan, Golech, Grisolles, Lamagistère, Malause, Mas-Grenier, Merles, Monbéqu, Montech, Saint-Aignan, Saint-Loup, Saint-Michel, Saint-Nicolas-de-la-Grave, Saint-Porquier, Valence, Verdun-sur-Garonne.							
Régions biogéographiques :				Carte de localisation :			

Alpine : 3%
 Atlantique : 92%
 Méditerranéenne : 3%



Description du site

Caractère général du site

Classes d'habitats	Couverture
Eaux douces intérieures (Eaux stagnantes, Eaux courantes)	41%
Forêts caducifoliées	26%
Forêt artificielle en monoculture (ex: Plantations de peupliers ou d'Arbres exotiques)	9%
Autres terres arables	8%
Prairies semi-naturelles humides, Prairies mésophiles améliorées	5%
Marais (végétation de ceinture), Bas-marais, Tourbières,	4%
Landes, Broussailles, Recrus, Maquis et Garrigues, Phrygana	4%
Autres terres (incluant les Zones urbanisées et Industrielles, Routes, Décharges, Mines)	1%
Rochers intérieurs, Eboulis rocheux, Dunes intérieures, Neige ou glace permanente	1%
Zones de plantations d'arbres (incluant les Vergers, Vignes, Dehesas)	1%

Autres caractéristiques du site

Cours de la Garonne et ses principaux affluents en Midi-Pyrénées : Ariège, Hers, Salat, Pique et Neste. Le site comprend des parties de nature et extensions différentes :

- cours de la Garonne écocomplexe (plaine alluviale) comprenant le lit mineur et une partie du lit majeur le mieux conservé entre les départements de la Haute-Garonne et du Tarn et Garonne.

- cours de l'Hers vif (entre Saint Amadou et Roumengoux - Moulin neuf) et bas Douctouyre : partie du site plus large comprenant, outre l'intérêt piscicole, des habitats de la Directive de type ripisylve et zones humides.

- cours de la Garonne amont et de la Pique, du Salat, de la Neste, de l'Ariège ainsi que cours de l'Hers vif en amont de Roumengoux - Moulin neuf et à l'aval de Saint Amadou (dans le département de l'Ariège) : le lit mineur est seul concerné pour les poissons résidents et le Desman, des mollusques ainsi que pour les poissons migrateurs en cours de restauration (zones de frayères potentielles)

Qualité et importance

Grand intérêt du réseau hydrographique pour les poissons migrateurs (zones de frayères potentielles importantes pour le Saumon en particulier qui fait l'objet d'allevinages réguliers et dont des adultes atteignent déjà Foix sur l'Ariège, Carbonne sur la Garonne, suite aux équipements en échelle à poissons des barrages sur le cours aval).

Intérêts particuliers de la partie large de la Garonne (écocomplexe comportant une diversité biologique remarquable) et de la moyenne vallée de l'Hers qui comporte encore des zones de ripisylves et autres zones humides liées au cours d'eau intéressantes et abrite de petites populations relictuelles de Loutre et de Cistude d'Europe notamment.

Vulnérabilité

Vulnérable à l'extension des gravières ou des piscicultures.

Veiller au maintien de quantités et d'une qualité d'eau suffisante au bon fonctionnement de l'écosystème.

Désignation


Documentation

Citation : Muséum national d'Histoire naturelle [Ed]. 2003-2012. *Inventaire national du Patrimoine naturel*, site Web : <http://inpn.mnhn.fr> . Le 9 novembre 2012.

Accueil | Plan du site | Mentions légales | Crédits design | Contactez-nous | © Muséum national d'Histoire naturelle





INFORMATIONS RECHERCHE PROGRAMMES INDICATEURS TÉLÉCHARGEMENTS PARTENAIRES


 Programmes Natura 2000 Liste des sites Natura 2000 Formulaire Standard de Données

FR7301822 - Garonne, Ariège, Hers, Salat, Pique et Neste

Site de la directive "Habitats, faune, flore"

 Recherche de données Natura 2000

 Cartographie du site Natura 2000


 Ce FSD intègre les informations officielles transmises par la France à la commission européenne (septembre 2012)

Description	Habitats	Espèces	Protections	Activités	Gestion	Régimes de propriété	Responsables	EVALUATION					
								CODE - INTITULE	COUVERTURE	SUPERFICIE (ha)	QUALITE DES DONNEES	REPRESENTATIVITE	SUPERFICIE RELATIVE
3150 - Lacs eutrophes naturels avec végétation du Magnopotamion ou de l'Hydrocharition								2%	192,04	Significative	2%≥p>0	Bonne	Bonne
3260 - Rivières des étages planitiaire à montagnard avec végétation du Ranunculion fluitantis et du Callitriche-Batrachion								1%	96,02	Bonne	2%≥p>0	Bonne	Bonne
3270 - Rivières avec berges vaseuses avec végétation du Chenopodium rubri p.p. et du Bidention p.p.								1%	96,02	Significative	15%≥p>2%	Bonne	Bonne
6120 - Pelouses calcaires de sables xériques *								1%	96,02	Non-significative			
6430 - Mégaphorbiaies hygrophiles d'ourlets planitiales et des étages montagnard à alpin								1%	96,02	Bonne	2%≥p>0	Bonne	Bonne
6510 - Prairies maigres de fauche de basse altitude (Alopecurus pratensis, Sanguisorba officinalis)								1%	96,02	Significative	2%≥p>0	Bonne	Bonne
7220 - Sources pétrifiantes avec formation de tuf (Cratoneurion) *								1%	96,02	Non-significative			
9180 - Forêts de pentes, éboulis ou ravins du Tilio-Acerion *								1%	96,02	Significative	2%≥p>0	Bonne	Significative
91E0 - Forêts alluviales à Alnus glutinosa et Fraxinus excelsior (Alno-Padion, Alnion incanae, Salicion albae) *								19%	1 824,38	Bonne	2%≥p>0	Bonne	Bonne
91F0 - Forêts mixtes à Quercus robur, Ulmus laevis, Ulmus minor, Fraxinus excelsior ou Fraxinus angustifolia, riveraines des grands fleuves (Ulmenion minoris)								6%	576,12	Bonne	2%≥p>0	Bonne	Bonne

* Habitats prioritaires

Citation : Muséum national d'histoire naturelle [Ed.]. 2003-2012. *Inventaire national du Patrimoine naturel*, site Web : <http://inpn.mnhn.fr>. . Le 9 novembre 2012.

Accueil | Plan du site | Mentions légales | Crédits design | Contactez-nous | © Muséum national d'histoire naturelle



INFORMATIONS RECHERCHE PROGRAMMES INDICATEURS TÉLÉCHARGEMENTS PARTENAIRES

Programmes Natura 2000 Liste des sites Natura 2000 Formulaire Standard de Données

FR7301822 - Garonne, Ariège, Hers, Salat, Pique et Neste

Site de la directive "Habitats, faune, flore"

Recherche de données Natura 2000

Cartographie du site Natura 2000

Ce FSD intègre les informations officielles transmises par la France à la commission européenne (septembre 2012)

Description Habitats Espèces Protections Activités Gestion Régimes de propriété Responsables

ESPÈCES MENTIONNÉES À L'ARTICLE 4 DE LA DIRECTIVE 79/409/CEE ET FIGURANT À L'ANNEXE II DE LA DIRECTIVE 92/43/CEE ET ÉVALUATION DU SITE POUR CELLES-CI

MAMMIFÈRES visés à l'Annexe II de la directive 92/43/CEE du Conseil

CODE	NOM	STATUT	POPULATION			ABONDANCE	QUALITE	POPULATION	EVALUATION		
			TAILLE MIN.	TAILLE MAX.	UNITE				CONSERVATION	ISOLEMENT	GLOBALE
1301	<i>Galemys pyrenaicus</i>	Résidence			Individus	Présente	15% ≥ p > 2%			Non-isolée	
1304	<i>Rhinolophus ferrumequinum</i>	Concentration			Individus	Présente	Non significative				
1303	<i>Rhinolophus hipposideros</i>	Concentration			Individus	Présente	Non significative				
1305	<i>Rhinolophus euryale</i>	Concentration			Individus	Présente	Non significative				
1308	<i>Barbastella barbastellus</i>	Concentration			Individus	Présente	Non significative				
1321	<i>Myotis emarginatus</i>	Résidence			Individus	Présente	2% ≥ p > 0%			Non-isolée	
1324	<i>Myotis myotis</i>	Résidence			Individus	Présente	2% ≥ p > 0%			Non-isolée	
1307	<i>Myotis blythii</i>	Résidence			Individus	Présente	2% ≥ p > 0%			Non-isolée	
1355	<i>Lutra lutra</i>	Résidence			Individus	Présente	2% ≥ p > 0%			Non-isolée	
1323	<i>Myotis bechsteinii</i>	Concentration			Individus	Présente	Non significative				
1310	<i>Miniopterus schreibersii</i>	Résidence			Individus	Présente	2% ≥ p > 0%			Non-isolée	

REPTILES visés à l'Annexe II de la directive 92/43/CEE du Conseil

CODE	NOM	STATUT	POPULATION			ABONDANCE	QUALITE	POPULATION	EVALUATION		
			TAILLE MIN.	TAILLE MAX.	UNITE				CONSERVATION	ISOLEMENT	GLOBALE
1220	<i>Emys orbicularis</i>	Résidence			Individus	Présente	2% ≥ p > 0%			Non-isolée	

POISSONS visés à l'Annexe II de la directive 92/43/CEE du Conseil

CODE	NOM	STATUT	POPULATION			ABONDANCE	QUALITE	POPULATION	EVALUATION		
			TAILLE MIN.	TAILLE MAX.	UNITE				CONSERVATION	ISOLEMENT	GLOBALE
1095	<i>Petromyzon marinus</i>	Résidence			Individus	Présente	2% ≥ p > 0%			Non-isolée	
1096	<i>Lampetra planeri</i>	Résidence			Individus	Présente	2% ≥ p > 0%			Non-isolée	
1102	<i>Alosa alosa</i>	Résidence			Individus	Présente	2% ≥ p > 0%			Marginale	
1138	<i>Barbus meridionalis</i>	Résidence			Individus	Présente	2% ≥ p > 0%			Marginale	
1126	<i>Chondrostoma toxostoma</i>	Résidence			Individus	Présente	2% ≥ p > 0%			Non-isolée	
1134	<i>Rhodeus sericeus amarus</i>	Résidence			Individus	Présente	2% ≥ p > 0%			Marginale	
1106	<i>Salmo salar</i>	Résidence			Individus	Présente	2% ≥ p > 0%			Non-isolée	
1163	<i>Cottus gobio</i>	Résidence			Individus	Présente	Non significative				

INVERTEBRES visés à l'Annexe II de la directive 92/43/CEE du Conseil

CODE	NOM	STATUT	POPULATION			ABONDANCE	QUALITE	POPULATION	EVALUATION		
			TAILLE MIN.	TAILLE MAX.	UNITE				CONSERVATION	ISOLEMENT	GLOBALE

CODE	NOM	STATUT	TAILLE MIN.	TAILLE MAX.	POPULATION			EVALUATION		
					UNITE	ABONDANCE	QUALITE	POPULATION	CONSERVATION	ISOLEMENT
1083	<i>Lucanus cervus</i>	Résidence			Individus	Présente		2%≥p>0%		Non-Isolée
1088	<i>Cerambyx cerdo</i>	Résidence			Individus	Présente		2%≥p>0%		Non-Isolée
1092	<i>Austropotamobius pallipes</i>	Résidence			Individus	Présente		2%≥p>0%		Non-Isolée
1041	<i>Oxygastra curtisii</i>	Résidence			Individus	Présente		2%≥p>0%		Non-Isolée

Citation : Muséum national d'Histoire naturelle [Ed]. 2003-2012. *Inventaire national du Patrimoine naturel*, site Web : <http://inpn.mnhn.fr> . Le 9 novembre 2012.

[Accueil](#) | [Plan du site](#) | [Mentions légales](#) | [Crédits design](#) | [Contactez-nous](#) | © Muséum national d'Histoire naturelle




Copyright © 2012 : Apycom JQuery Menus

INFORMATIONS RECHERCHE PROGRAMMES INDICATEURS TÉLÉCHARGEMENTS PARTENAIRES


 Programmes Natura 2000 Liste des sites Natura 2000 Formulaire Standard de Données

FR7301822 - Garonne, Ariège, Hers, Salat, Pique et Neste

Site de la directive "Habitats, faune, flore"

 Recherche de données Natura 2000

 Cartographie du site Natura 2000

 Ce FSD intègre les informations officielles transmises par la France à la commission européenne (septembre 2012)

Description	Habitats	Espèces	Protections	Activités	Gestion	Régimes de propriété	Responsables
Type de protection aux niveaux national et régional							
TYPE	RECOUVREMENT DU SITE FR7301822 (par ce type de protection)		NOM DU SITE	TYPE DE CHEVAUCHEMENT		RECOUVREMENT DU SITE FR7301822 (par la zone protégée)	
Arrêté de protection de biotope, d'habitat naturel ou de site d'intérêt géologique			Verdun Saint Pierre	Inclus		1%	
			Tronçon du cours de l'Ariège	Partiel		1%	
			Saulaie de Saint-Caprais	Inclus		1%	
			Ramier de Bigorre	Inclus		1%	
			Palayre	Inclus		0%	
			La Garonne, l'Ariège, l'Hers vif et le Salat	Partiel		16%	
			Iles de Verdun-Pescay	Inclus		0%	
			Iles de Saint-Julien	Inclus		0%	
			Iles de Saint Cassian	Inclus		1%	
			Ile Saint Michel	Inclus		0%	
			Ile de Pessette	Inclus		0%	
			Ile de Merles Montardou	Inclus		0%	
			Cours inférieur de la Garonne	Inclus		3%	
			Cours de l'Ariège	Partiel		1%	
			Cours de la Garonne, de l'Aveyron, du Viaur et du Tarn	Partiel		6%	
			Confluent du Voip	Inclus		0%	
		Bras mort de Grisolles	Inclus		0%		
		Bras mort de Fenouillet	Inclus		1%		
		Bras mort de Cordes-Tolosannes	Inclus		1%		

Citation : Muséum national d'Histoire naturelle [Ed.]. 2003-2012. *Inventaire national du Patrimoine naturel*, site Web : <http://inpn.mnhn.fr>. Le 9 novembre 2012.

Accueil | Plan du site | Mentions légales | Crédits design | Contactez-nous | © Muséum national d'Histoire naturelle



Muséum national d'Histoire naturelle





INFORMATIONS RECHERCHE PROGRAMMES INDICATEURS TÉLÉCHARGEMENTS PARTENAIRES


 Programmes Natura 2000 Liste des sites Natura 2000 Formulaire Standard de Données

FR7301822 - Garonne, Ariège, Hers, Salat, Pique et Neste

Site de la directive "Habitats, faune, flore"

 Recherche de données Natura 2000

 Cartographie du site Natura 2000

 Ce FSD intègre les informations officielles transmises par la France à la commission européenne (septembre 2012)

Description	Habitats	Espèces	Protections	Activités	Gestion	Régimes de propriété	Responsables
Menaces, pressions et activités ayant une incidence sur le site							

IMPACTS ET ACTIVITÉS SUR LE SITE

LIBELLE	INFLUENCE	INTENSITE	POLLUTION
Aquaculture (eau douce et marine)	Non évaluée	Non évaluée	
Autres activités agricoles	Non évaluée	Non évaluée	
Autres intrusions et perturbations humaines	Non évaluée	Non évaluée	
Carrières de sable et graviers	Non évaluée	Non évaluée	
Chasse	Non évaluée	Non évaluée	
Comblement des fossés, digues, mares, étangs, marais ou trous	Non évaluée	Non évaluée	
Dépôts de déchets ménagers / liés aux installations récréatives	Non évaluée	Non évaluée	
Dépôts de matériaux inertes	Non évaluée	Non évaluée	
Élimination des haies et bosquets ou des broussailles	Non évaluée	Non évaluée	
Endigages, remblais, plages artificielles	Non évaluée	Non évaluée	
Habitations dispersées	Non évaluée	Non évaluée	
Lignes électriques et téléphoniques	Non évaluée	Non évaluée	
Mise en culture (y compris augmentation de la surface agricole)	Non évaluée	Non évaluée	
Pollution des eaux de surfaces (limniques et terrestres, marines et saumâtres)	Non évaluée	Non évaluée	
Pont, viaduc	Non évaluée	Non évaluée	
Routes, autoroutes	Non évaluée	Non évaluée	
Structures de sports et de loisirs	Non évaluée	Non évaluée	
Sylviculture et opérations forestières	Non évaluée	Non évaluée	
Usine	Non évaluée	Non évaluée	
Zones industrielles ou commerciales	Non évaluée	Non évaluée	
Zones urbanisées, habitations	Non évaluée	Non évaluée	

Citation : Muséum national d'Histoire naturelle [Ed.]. 2003-2012. *Inventaire national du Patrimoine naturel*, site Web : <http://inpn.mnhn.fr>. Le 9 novembre 2012.

[Accueil](#) | [Plan du site](#) | [Mentions légales](#) | [Crédits design](#) | [Contactez-nous](#) | © Muséum national d'Histoire naturelle




INFORMATIONS RECHERCHE PROGRAMMES INDICATEURS TÉLÉCHARGEMENTS PARTENAIRES


 Programmes Natura 2000 Liste des sites Natura 2000 Formulaire Standard de Données

FR7301822 - Garonne, Ariège, Hers, Salat, Pique et Neste

Site de la directive "Habitats, faune, flore"

 Recherche de données Natura 2000

 Cartographie du site Natura 2000

 Ce FSD intègre les informations officielles transmises par la France à la commission européenne (septembre 2012)

Description	Habitats	Espèces	Protections	Activités	Gestion	Régimes de propriété	Responsables
ORGANISME(S) RESPONSABLE(S) DE LA GESTION DU SITE							
DDE de l'Ariège, de la Haute-Garonne, des Hautes-Pyrénées et du Tarn-et-Garonne pour le Domaine Public Fluvial. DDAF des 4 départements pour les Réserves de Chasse et de Pêche du DPF.							
PLAN(S) DE GESTION							
Aucun plan de gestion							
MESURES DE CONSERVATION							

Citation : Muséum national d'Histoire naturelle [Ed]. 2003-2012. *Inventaire national du Patrimoine naturel, site Web* : <http://inpn.mnhn.fr> . Le 9 novembre 2012.

[Accueil](#) | [Plan du site](#) | [Mentions légales](#) | [Crédits design](#) | [Contactez-nous](#) | © Muséum national d'Histoire naturelle



Muséum
national
d'Histoire
naturelle



INFORMATIONS RECHERCHE PROGRAMMES INDICATEURS TÉLÉCHARGEMENTS PARTENAIRES



Programmes Natura 2000 Liste des sites Natura 2000 Formulaire Standard de Données

FR7301822 - Garonne, Ariège, Hers, Salat, Pique et Neste

Site de la directive "Habitats, faune, flore"

Recherche de données Natura 2000

Cartographie du site Natura 2000



Ce FSD intègre les informations officielles transmises par la France à la commission européenne (septembre 2012)

Description	Habitats	Espèces	Protections	Activités	Gestion	Régimes de propriété	Responsables
RÉGIME DE PROPRIÉTÉ							COUVERTURE
Collectivité territoriale							Non précisé
Domaine public de l'état							Non précisé
Domaine régional							Non précisé
Propriété d'une association, groupement ou société							Non précisé
Propriété privée (personne physique)							Non précisé

Citation : Muséum national d'histoire naturelle [Ed]. 2003-2012. *Inventaire national du Patrimoine naturel*, site Web : <http://inpn.mnhn.fr>. . Le 9 novembre 2012.

[Accueil](#) | [Plan du site](#) | [Mentions légales](#) | [Crédits design](#) | [Contactez-nous](#) | © Muséum national d'histoire naturelle



Muséum
national
d'histoire
naturelle





INFORMATIONS RECHERCHE PROGRAMMES INDICATEURS TÉLÉCHARGEMENTS PARTENAIRES

 Programmes [Natura 2000](#) [Liste des sites Natura 2000](#) [Formulaire Standard de Données](#)

FR7301822 - Garonne, Ariège, Hers, Salat, Pique et Neste

Site de la directive "Habitats, faune, flore"

-  Recherche de données Natura 2000
-  Cartographie du site Natura 2000

 Ce FSD integre les informations officielles transmises par la France à la commission européenne (septembre 2012)

Description	Habitats	Espèces	Protection	Activités	Gestion	Régimes de propriété	Responsables
Responsable national et européen		Responsable du site			Responsable technique et scientifique national		
Ministère en charge de l'écologie		DREAL Midi-Pyrénées			MNHN - Service du Patrimoine Naturel		
www.developpement-durable.gouv.fr		www.midi-pyrenees.developpement-durable.gouv.fr			www.mnhn.fr www.spn.mnhn.fr		
(en3.en.deb.dgain@developpement-durable.gouv.fr)					(natura2000@mnhn.fr)		

Citation : Muséum national d'Histoire naturelle [Ed]. 2003-2012. *Inventaire national du Patrimoine naturel, site Web* : <http://inpn.mnhn.fr> . Le 9 novembre 2012.

[Accueil](#) | [Plan du site](#) | [Mentions légales](#) | [Crédits design](#) | [Contactez-nous](#) | © Muséum national d'Histoire naturelle

